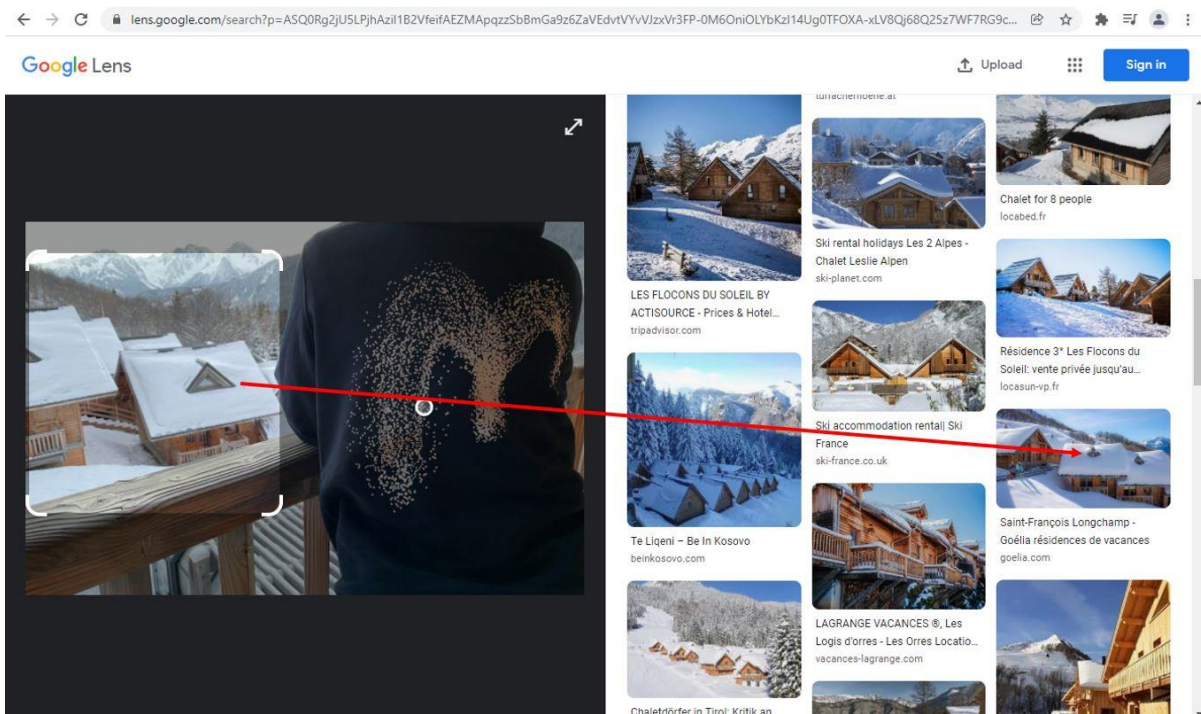
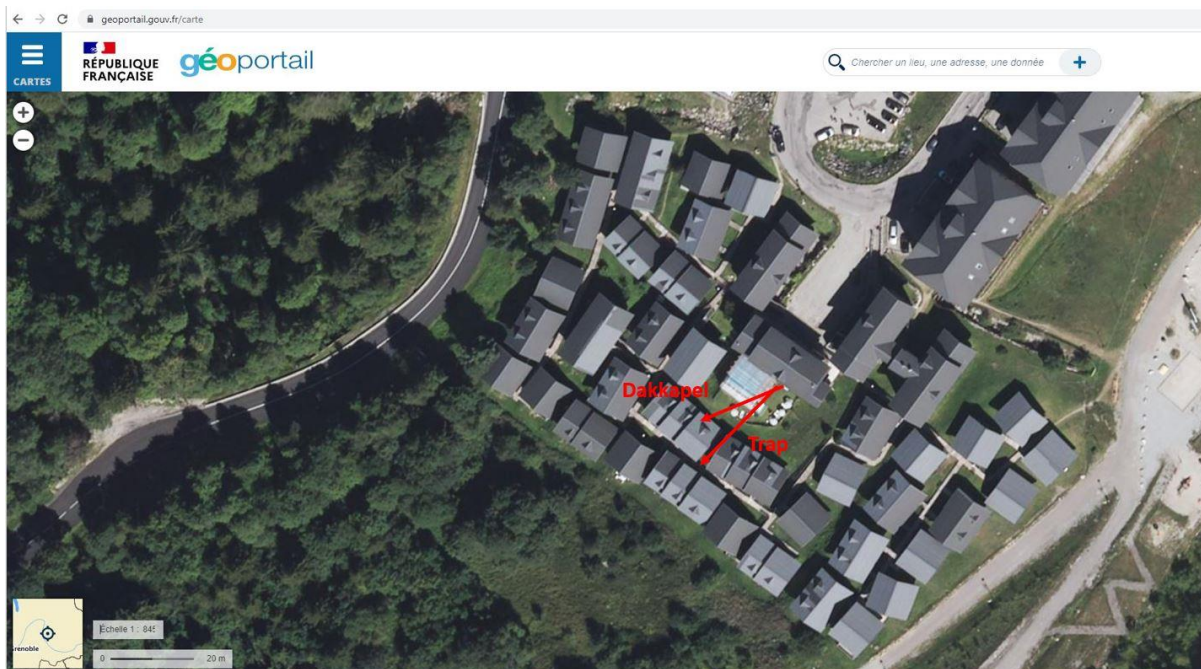


Methodiek


1. Google Lens gebruiken om op een deel van de foto te zoeken, bouwstijl en gebergte geven frans/zwitsers stijl in de Alpen aan. Een van de eerste chalets toont deze karakteristieken al




2. Luchtfoto's <https://www.geoportail.gouv.fr/carte> zijn beter dan google maps. Bevestiging van de bouwstijl, ook elementen als de trap die op de hoodie foto zichtbaar is is zichtbaar op de luchtfoto.



3. Locatie nader bekijken met streetview , nadruk op de bergkam met de karakteristieke bergtoppen, die komen overeen met het stukje bergen wat zichtbaar is op de hoodie foto



4. Bergtoppen van de hoodie foto over de streetview leggen, transparant maken en een beetje bijrekken. Aangezien de streetview foto niet op dezelfde plek en dezelfde camera als de hoodie foto is genomen is de match niet 100% maar komt wel overeen.



5. Daarmee de bevestiging dat de foto op de locatie: 45°24'52.2"N 6°21'26.8"E Résidence Goélia Le Village Gaulois in Saint Francois Longchams, Frankrijk, achterzijde van het gebouw, in zuid-oostelijke richting is genomen.

